

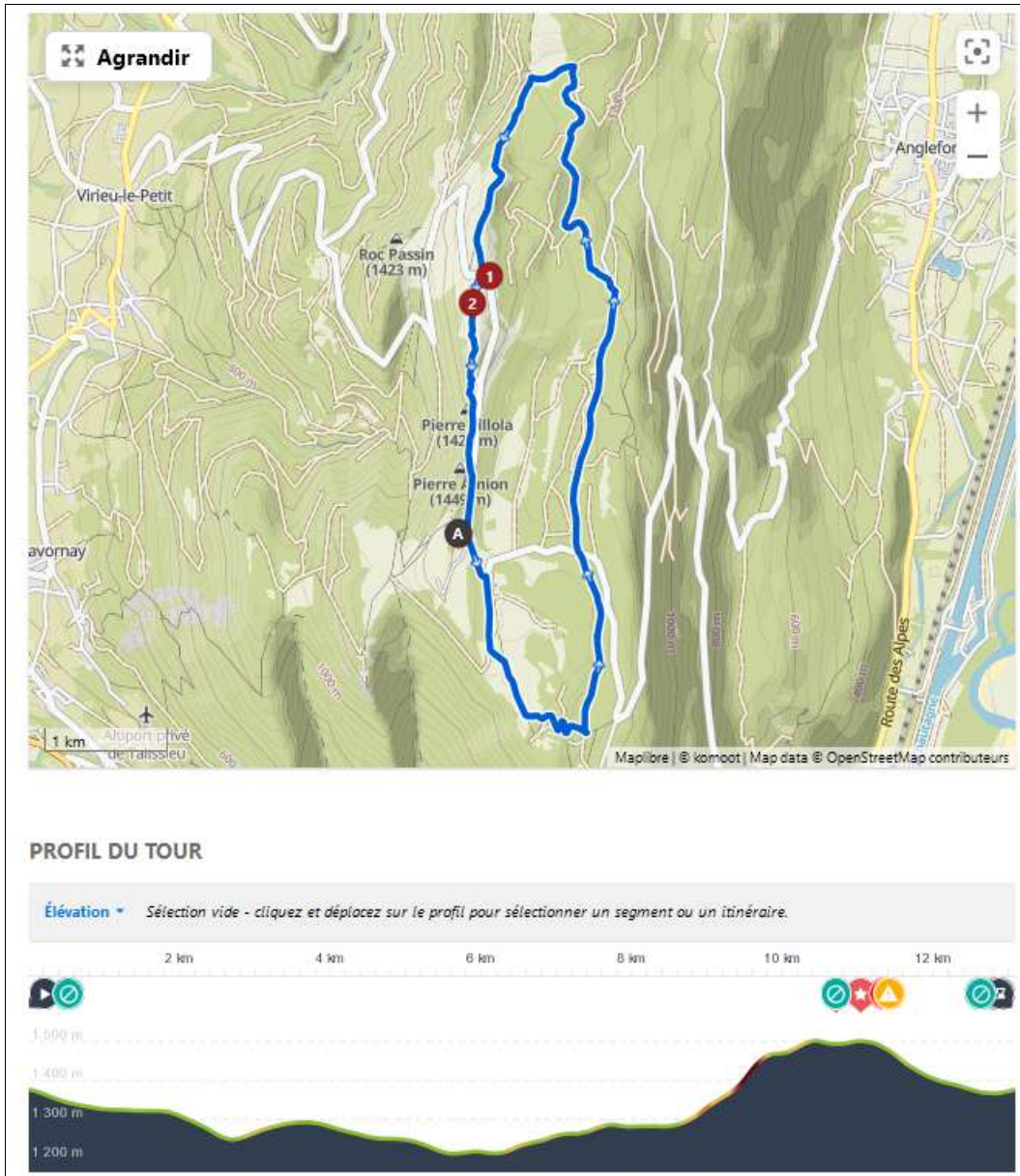
Petites randos du vendredi ... samedi: Balcons du **Grand Colombier**

avec 2 variantes : vélo ou grimpeurs

Quand?	Samedi 15 juin 2024
Où?	Circuit pédestre au départ de l'Auberge du grand Colombier.
Distance?	13 km
Dénivelée?	360 m
Option?	Variante 1: montée à vélo depuis Béon Variante 2 : montée très sportive à pied depuis Béon → On vise un pique-nique commun randonneurs / cyclistes vers l'auberge.
RDV?	Hôtel de ville de Béon (juste avant Culoz), 9h
Pour s'inscrire?	Appeler Luc (06 30 73 04 56) ou Pascale (06 19 49 73 11) ou sur WhatsApp
Références Komoot	Circuit pédestre en balcon : clik Variante 1 : Montée vélo: clik Variante 2 : Montée à pied : clik
Type de sol :	
Intendance?	Chacun apporte son pique-nique, et s'organise pour les co-voiturages (Cf. groupe WhatsApp, vous faire rajouter si ce n'est pas encore fait)

Le Grand Colombier est l'un des plus beaux sommets du massif du Jura. Il culmine à 1 534 mètres d'altitude et depuis le sommet on peut voir le lac Léman, le défilé de l'Écluse ou le Semnoz, entre autres.

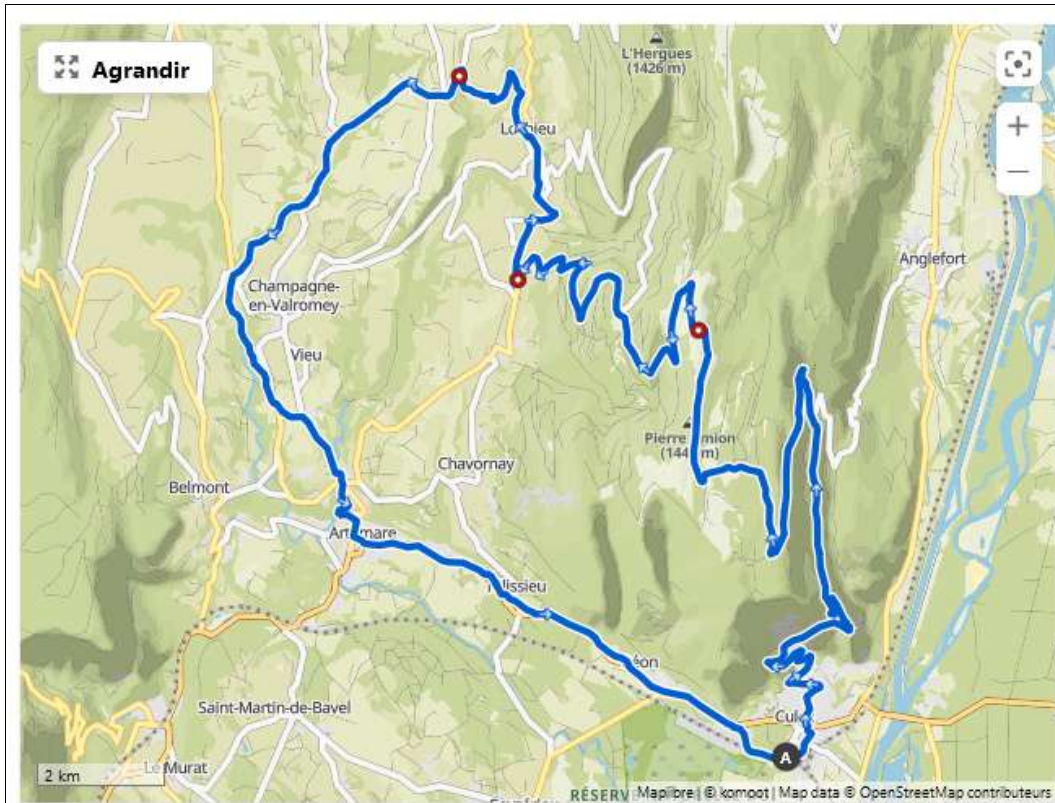




Itinéraire rando :
Randonnée en balcon sur
les crêtes.

- Départ et arrivée à l'auberge du Grand Colombier (point A)
- 13,100 km, dont 15 % de route.
- 360m de D+ (et D-)

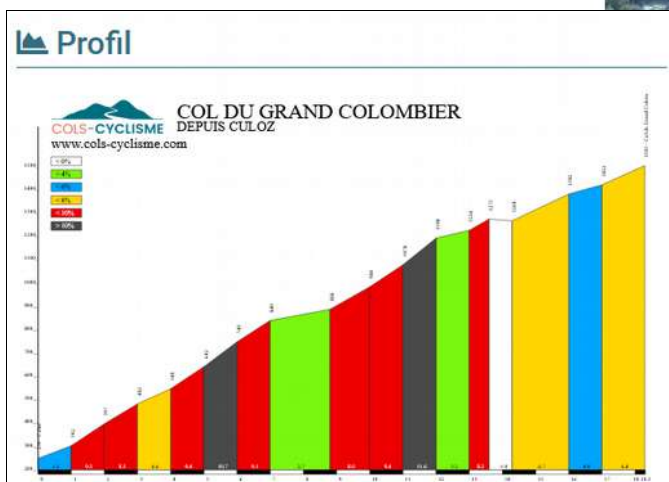


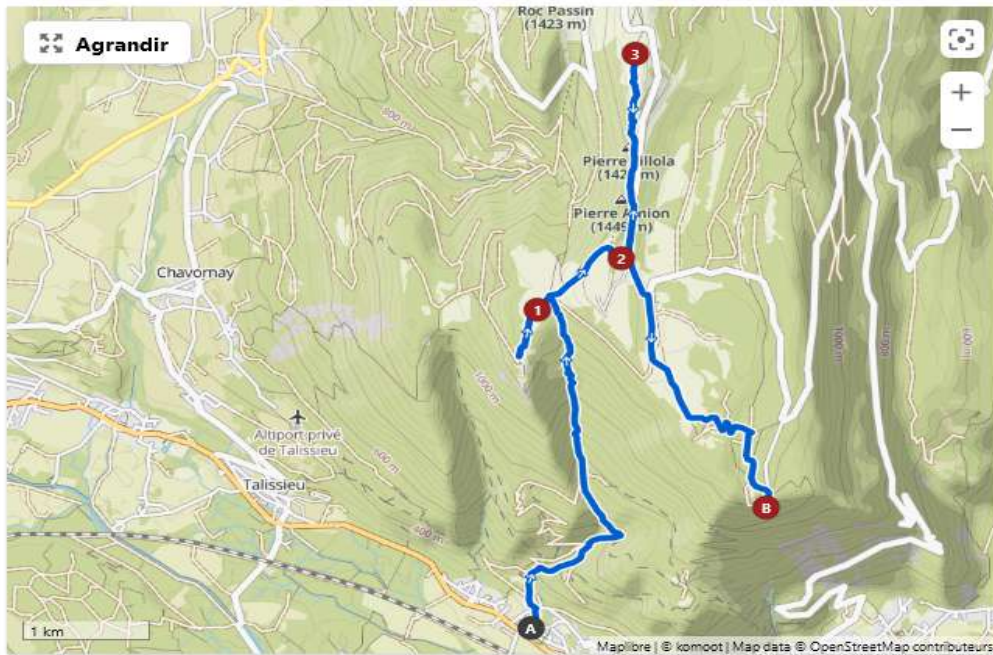


Variante 1: Montée à vélo

- Départ de Béon (2 km à l'Est de Culoz = point A)
- Arrivée à l'auberge du grand Colombier (point 2) après 1100m de montée
- Possibilité de ne faire que la montée : on mettra les vélos dans une voiture pour le retour, notamment si les cyclistes veulent faire un tour à pied avec les randonneurs, et/ou leur bébé.
- Montée mythique !
- 1200m de D+ sur 19 km, avec quelques passages à plus de 10 %.

PROFIL DU TOUR





Variante 2 : Grimette à pied

- Départ de Béon (point A)
- Arrivée à l'auberge du grand Colombier (point 2) après 1100m de montée
- En options :
 - A/R vers le sommet du grand Colombier (au nord, point 3)
 - ou A/R vers le Belvédère (au sud, point B), avant ou après le pique-nique.

PROFIL DU TOUR



- ▲ Point le plus élevé 1 500 m
- ▼ Point le plus bas 270 m